MIEJSCOWY PLAN ZAGOSPODAROWANIA PRZESTRZENNEGO W OBSZARZE OBEJMUJĄCYM CZĘŚĆ OBRĘBÓW GEODEZYJNYCH BORECZNO, JANIKI MAŁE, SURBAJNY, ŚLIWA GMINA ZALEWO

Załącznik nr 1 do uchwały nr.....Rady Miejskiej w Zalewie z dnia.....

PROJEKT - DO WYŁOŻENIA DO PUBLICZNEGO WGLĄDU

skala 1 : 1000

0 50 100 150 200 250m

PODZIAŁKA

Wyrys ze Studium uwarunkowań i kierunków zagospodarowania przestrzennego Gminy Zalewo

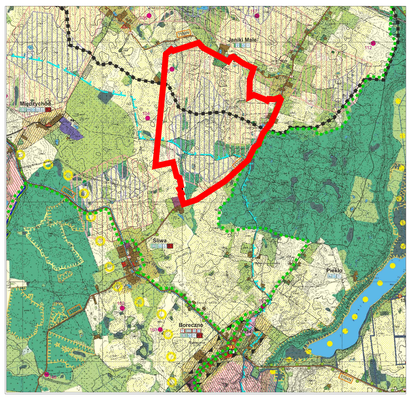

TEREN OBJĘTY OPRACOWANIEM



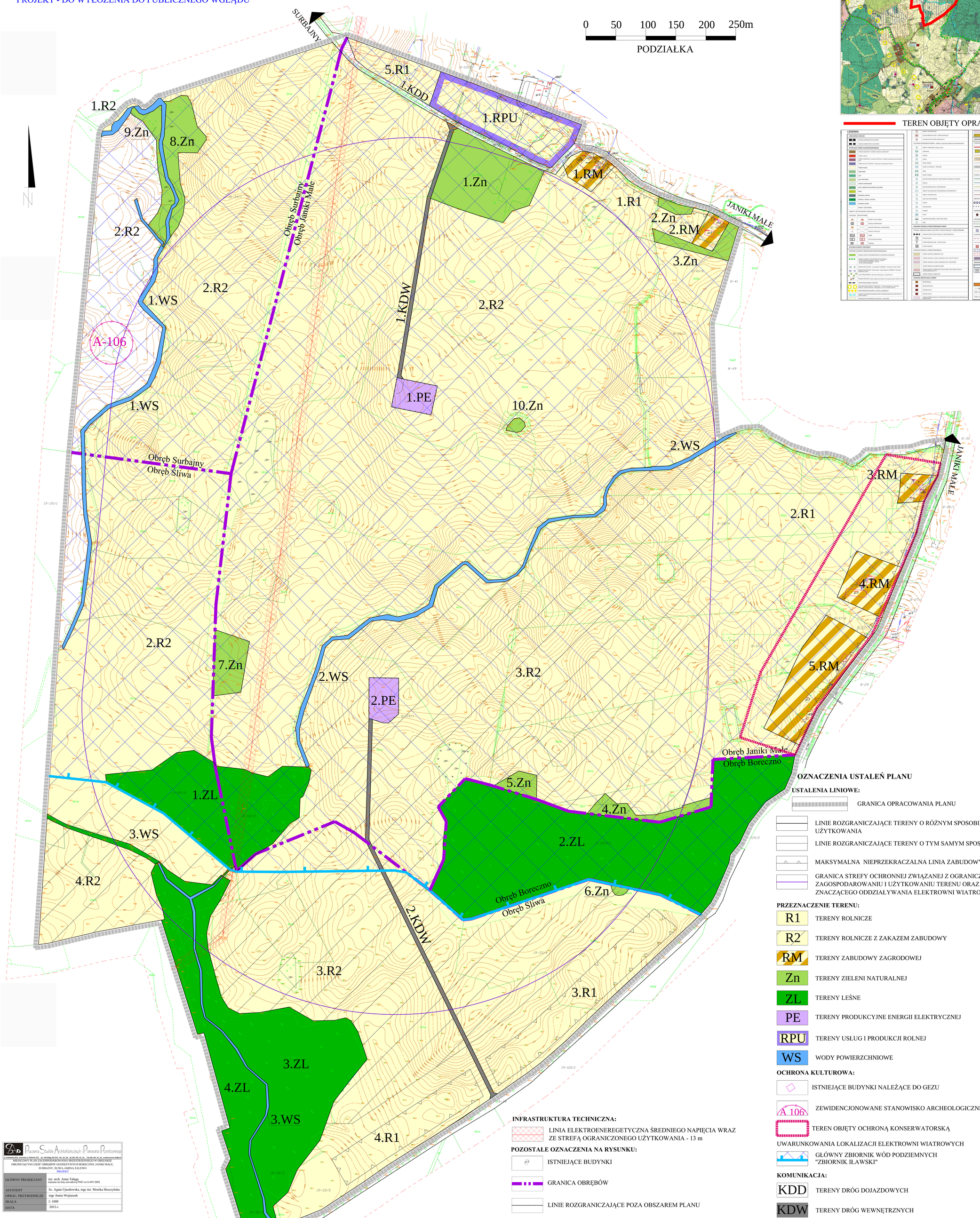

OZNACZENIA USTALEŃ PLANU

USTALENIA LINIOWE:

- GRANICA OPRACOWANIA PLANU
- LINIE ROZGRANICZAJĄCE TERENY O RÓŻNYM SPOSOBIE UŻYTKOWANIA
- LINIE ROZGRANICZAJĄCE TERENY O TYM SAMYM SPOSOBIE UŻYTKOWANIA
- MAKSYMALNA NIEPRZEKRACZALNA LINIA ZABUDOWY
- GRANICA STREFY OCHRONNEJ ZWIĄZANEJ Z OGRANICZENIEM W ZABUDOWIE, ZAGOSPODAROWANIU I UŻYTKOWANIU TERENU ORAZ Z WYSTĘPOWANIEM ZNACZĄCEGO ODDZIAŁYWANIA ELEKTROWNI WIATROWYCH NA ŚRODOWISKO

PRZEZNACZENIE TERENU:

- R1 — TERENY ROLNICZE
- R2 — TERENY ROLNICZE Z ZAKAZEM ZABUDOWY
- RM — TERENY ZABUDOWY ZAGRODOWEJ
- Zn — TERENY ZIELENI NATURALNEJ
- ZL — TERENY LEŚNE
- PE — TERENY PRODUKCYJNE ENERGII ELEKTRYCZNEJ
- RPU — TERENY USŁUG I PRODUKCJI ROLNEJ
- WS — WODY POWIERZCHNIOWE

OCHRONA KULTUROWA:

- ISTNIEJĄCE BUDYNKI NALEŻĄCE DO GEZU
- A 106 — ZEWIDENCJONOWANE STANOWISKO ARCHEOLOGICZNE
- TEREN OBJĘTY OCHRONĄ KONSERWATORSKĄ

UWARUNKOWANIA LOKALIZACJI ELEKTROWNI WIATROWYCH

- GŁÓWNY ZBIORNIK WÓD PODZIEMNYCH "ZBIORNIK IŁAWSKI"

KOMUNIKACJA:

- KDD — TERENY DRÓG DOJAZDOWYCH
- KDW — TERENY DRÓG WEWNĘTRZNYCH

INFRASTRUKTURA TECHNICZNA:

- LINIA ELEKTROENEREGETYCZNA ŚREDNIEGO NAPIĘCIA WRAZ ZE STREFĄ OGRANICZONEGO UŻYTKOWANIA - 13 m

POZOSTAŁE OZNACZENIA NA RYSUNKU:

- ISTNIEJĄCE BUDYNKI
- GRANICA OBRĘBÓW
- LINIE ROZGRANICZAJĄCE POZA OBSZAREM PLANU

Pracownia Studiów Architektonicznych | Planowania Przestrzennego
Ul. Mickiewicza 8/10, 14-200 Iława, tel/fax 0089 645 1200, 1200 - 200 - 200, tel. 0089 645 1200 - 200 - 200, e-mail: pracownia@wp.pl

MIEJSCOWY PLAN ZAGOSPODAROWANIA PRZESTRZENNEGO W OBSZARZE OBEJMUJĄCYM CZĘŚĆ OBRĘBÓW GEODEZYJNYCH BORECZNO, JANIKI MAŁE, SURBAJNY, ŚLIWA, GMINA ZALEWO

PROJEKT

GŁÓWNY PROJEKTANT	inż. arch. Anna Talaga wpisana na listę zawodową POIU w G-091/2002
ASYSTENT	lic. Agata Ujazdowska, mgr inż. Monika Skoczyńska
OPRAC. PRZYRODNICZE	mgr Aneta Wojtaszek
SKALA	1: 1000
DATA	2015 r.

Województwo: warmińsko-mazurskie Powiat: iławski Jednostka ewidencyjna: 280707_5 Gmina Zalewo Obręb ewidencyjny: 280707_5.0019 nazwa: Śliwa KERG: WGN.6640 Układ współrzędnych: 2000, strefa 7 (21) Układ wysokościowy: Kronsztad 1960	1:1000	MAPA DO CELÓW PROJEKTOWYCH Założona w 2014 r. przez: USŁUGI GEODEZYJNE WŁADYSŁAW ŻURALSKI W IŁAWIE ŚLIWA Kierownik Grupy Robót:.....	7.210.10.16.4 7.210.10.21.1 7.210.10.22.1 7.210.10.21.4	Województwo: warmińsko-mazurskie Powiat: iławski Jednostka ewidencyjna: 280707_5 Gmina Zalewo Obręb ewidencyjny: 280707_5.0019 nazwa: Śliwa KERG: WGN.6640 Układ współrzędnych: 2000, strefa 7 (21) Układ wysokościowy: Kronsztad 1960	1:1000	MAPA DO CELÓW PROJEKTOWYCH Założona w 2014 r. przez: USŁUGI GEODEZYJNE WŁADYSŁAW ŻURALSKI W IŁAWIE Kierownik Grupy Robót:.....	7.210.10.17.3 7.210.10.21.2 7.210.10.22.2 7.210.10.22.3	Województwo: warmińsko-mazurskie Powiat: iławski Jednostka ewidencyjna: 280707_5 Gmina Zalewo Obręb ewidencyjny: 280707_5.0019 nazwa: Śliwa KERG: WGN.6640 Układ współrzędnych: 2000, strefa 7 (21) Układ wysokościowy: Kronsztad 1960	7.210.10.22.2 1:1000