













Zal. graf. 1. Struktura przestrzenno-funkcjonalna terenu opracowania





OZNACZENIA

-  Granica analizowanego terenu
-  Granica gminy Zalewo
-  Lasy
-  Wody powierzchniowe




-  Tereny przekształceń agrarnych
-  Tereny zainwestowania osadniczego
-  Drogi
-  Linia kolejowa

Formy ochrony przyrody






-  Obszar Chronionego Krajobrazu Kanału Elbląskiego
-  Obszar Chronionego Krajobrazu Pojezierza Iławskiego-B
-  Obszar Chronionego Krajobrazu Pojezierza Iławskiego- Wschód
-  Obszar Chronionego Krajobrazu Rzeki Dzierzgoń

-  Rezerwat przyrody- Zielony Mechacz
-  Park Krajobrazowy Pojezierza Iławskiego
-  Otulina Parku Krajobrazowego Pojezierza Iławskiego
-  Pomniki przyrody

Obszary Natura 2000:

-  Tereny o Znaczeniu dla Wspólnoty Budwity PLH 280010
-  Tereny o Znaczeniu dla Wspólnoty Ostoja Iławska PLH 280053
-  Obszary specjalnej ochrony ptaków PLB 280005 Lasy Iławskie

Inne

-  Projektowany uzytek ekologiczny
-  Lasy wodochronne
-  Lasy glebochronne
-  Główny Zbiornik Wód Podziemnych nr 210
-  Granica zlewni rzek Dzierzgoń i Drwęcy